




Lärmaktionsplanung

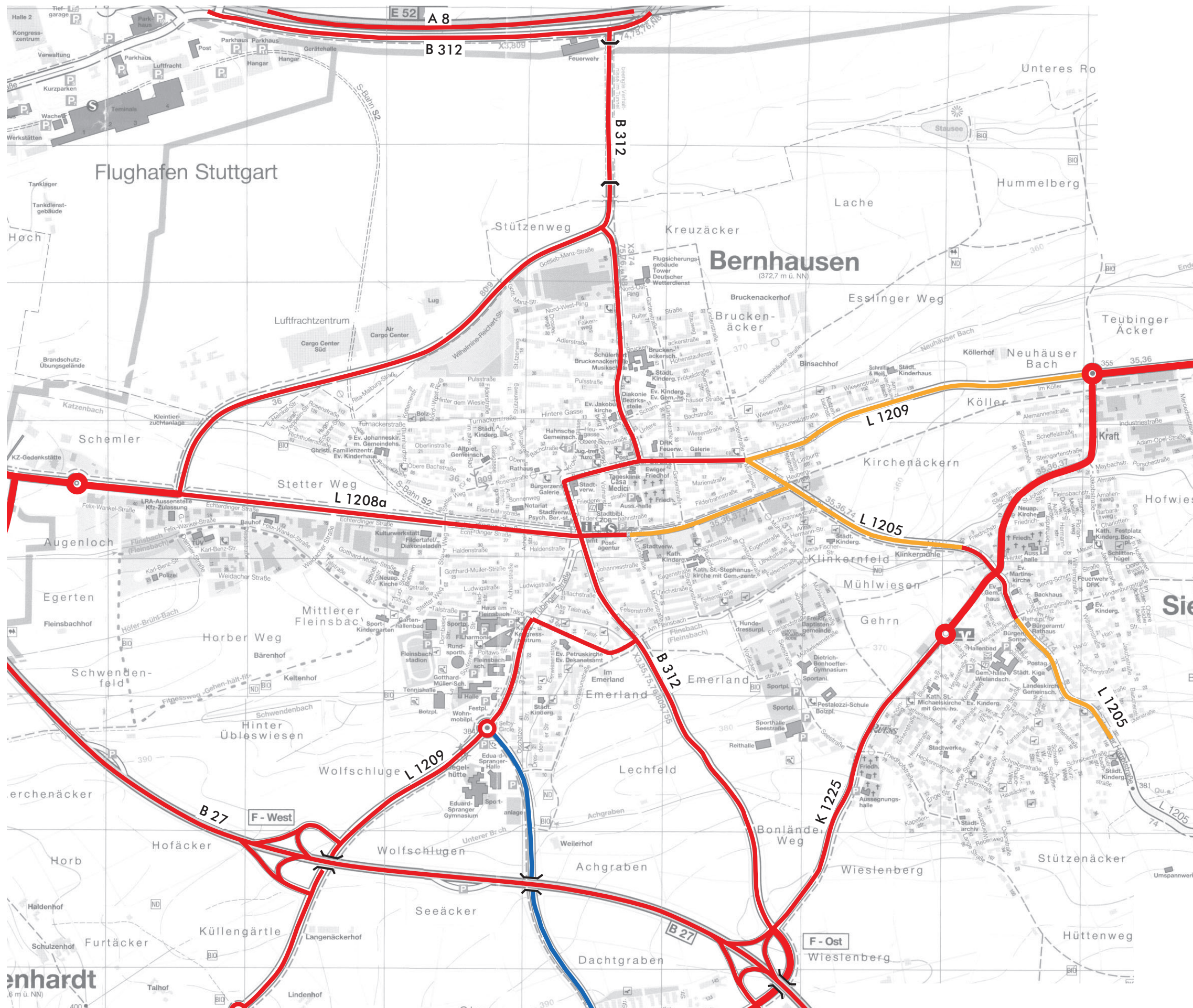
Analyse - Bestand

Untersuchungsrelevante Strecken

Kfz/d - [DTV]

Bernhausen und Sielmingen

-  Strecken <4.000 Kfz/d
-  Strecken >4.000 Kfz/d
-  Strecken >8.000 Kfz/d



Kartengrundlage:
Stadtplan Filderstadt, 27. Auflage, 2010, Ramlow-Verlag

Plan






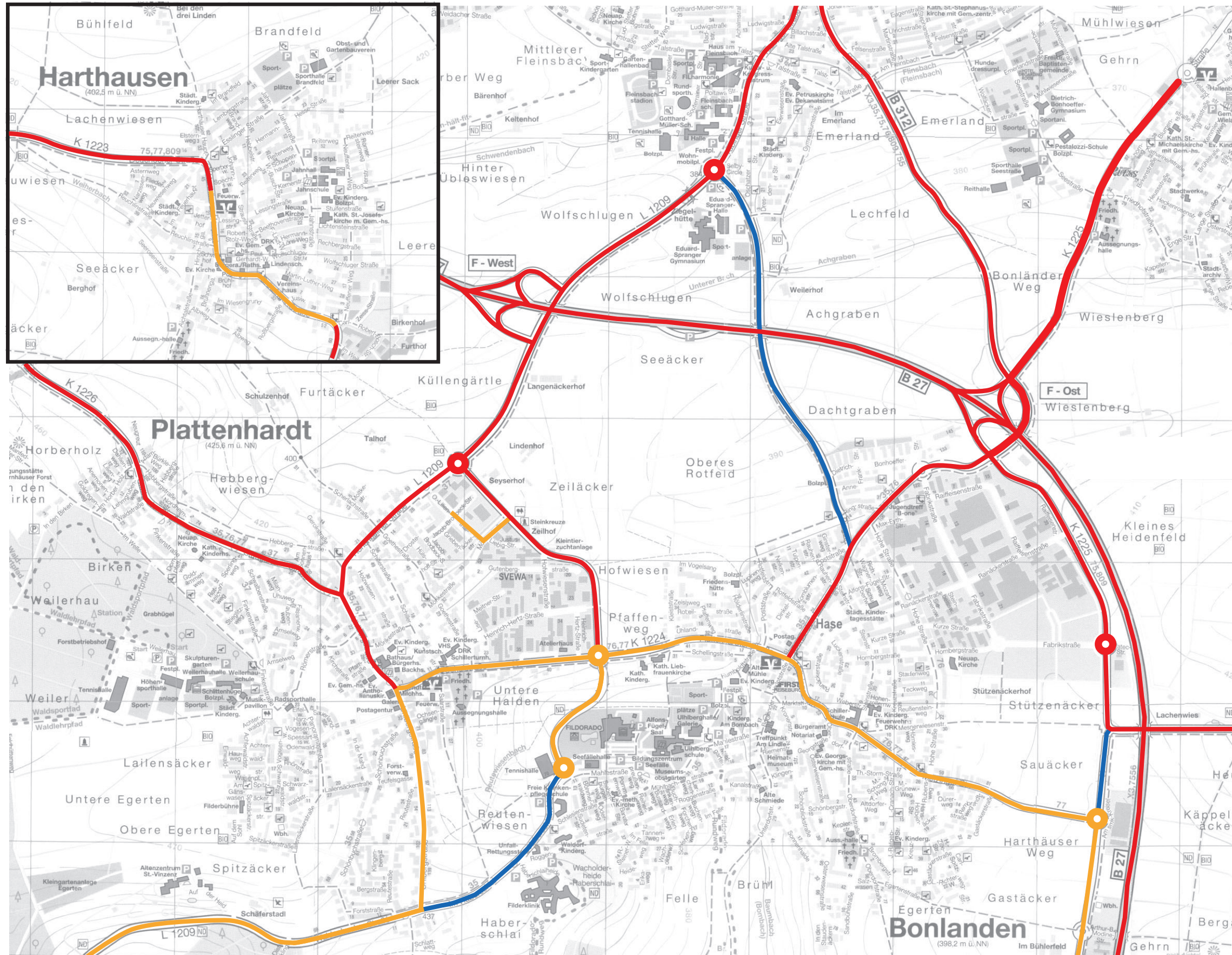
1a

Lärmaktionsplanung

Analyse - Bestand

Untersuchungsrelevante Strecken
Kfz/d - [DTV]
Plattenhardt, Bonlanden und
Harthausen

-  Strecken <4.000 Kfz/d
-  Strecken >4.000 Kfz/d
-  Strecken >8.000 Kfz/d




Lärmaktionsplanung


Analyse - Bestand

Zulässige Geschwindigkeiten Bestand

Bernhausen und Sielmingen


 Signalgesteuerter Knoten
(ohne Fußgängersignalanlage)

Geschwindigkeiten Bestand


 > 50 km/h

 50 km/h

 40 km/h

 ≤ 30 km/h

 ≤ 30 km/h (Nachts)

 bestehendes, ganztägiges Lkw-Durchfahrtsverbot > 3,5 t (Anlieger frei)

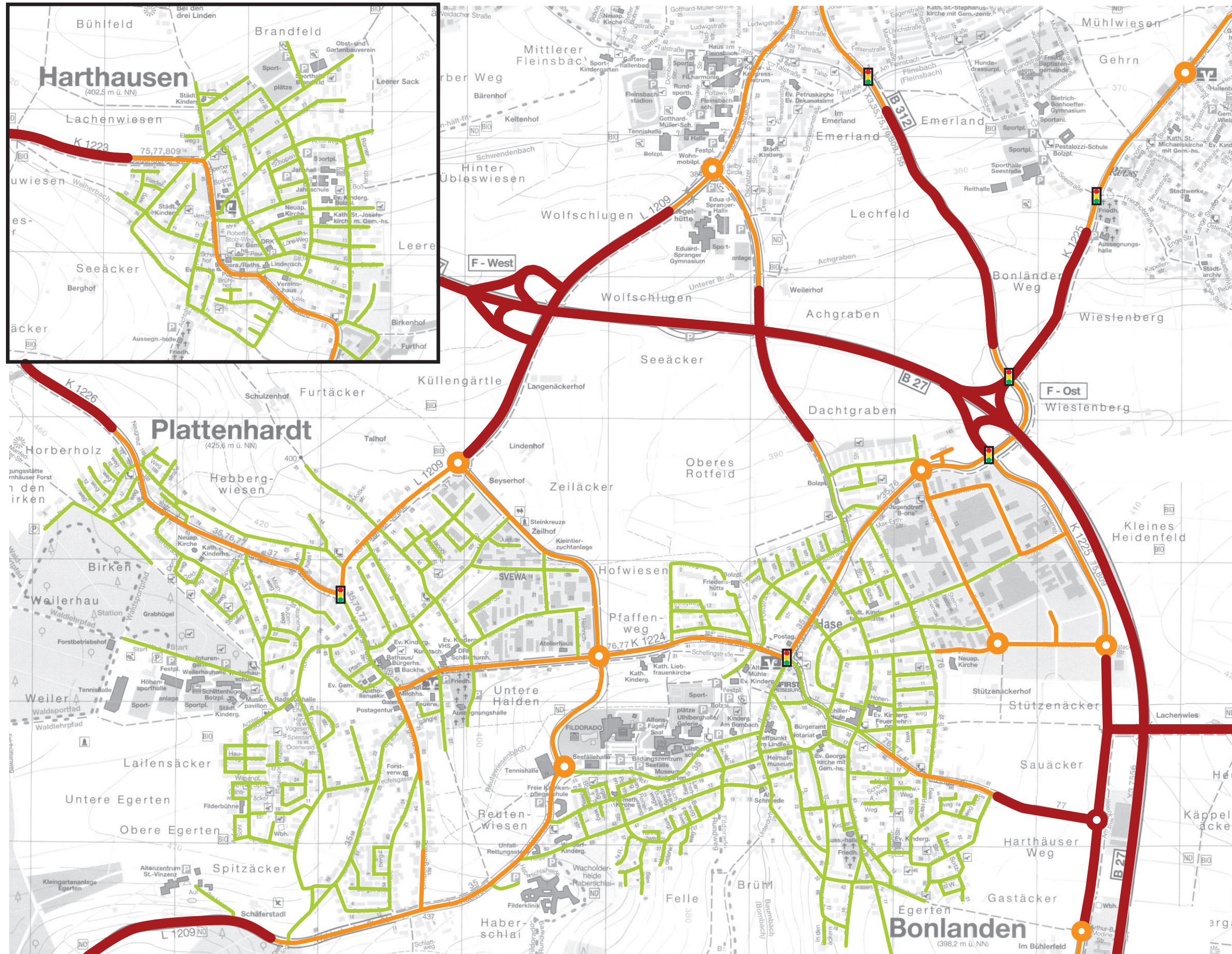


Kartengrundlage:
Stadtplan Filderstadt, 27. Auflage, 2010, Ramlow-Verlag



Plan

2a



Stadt Filderstadt
Lärmaktionsplanung
 Analyse - Bestand

Zulässige Geschwindigkeiten
Bestand
Plattenhardt, Bonlanden und
Harthausen

Signalgesteuerter Knoten
 (ohne Fußgängersignalanlage)

Geschwindigkeiten Bestand

- > 50 km/h
- 50 km/h
- 40 km/h
- ≤ 30 km/h

Kartengrundlage:
 Stadtplan Filderstadt, 27. Auflage, 2010, Ramlow-Verlag

Plan



2b



10,2 Kfz-Belastung (in 1.000 Fzg)

- Überregionale Hauptverkehrsstraße
- Hauptverkehrsstraße/ Gemeindevverbindungsstraße
- Hauptsammelstraße
- Sammelstraße
- Anliegerstraße/sonstige Straße

Werte auf 100 gerundet



Querschnittsbelastungen
SV > 3,5t/d - [DTVw]

Analyse 2013 / 2014



250 SV-Belastung

- Überregionale Hauptverkehrsstraße
- Hauptverkehrsstraße/
Gemeindeverbindungsstraße
- Hauptsammelstraße
- Sammelstraße
- Anliegerstraße/sonstige Straße

Werte auf 10 gerundet



Plan

4



- 1200 Kfz-Belastung
- Überregionale Hauptverkehrsstraße
- Hauptverkehrsstraße/ Gemeindevverbindungsstraße
- Hauptsammelstraße
- Sammelstraße
- Anliegerstraße/sonstige Straße

Werte auf 10 gerundet





- 250 SV-Belastung
- █ Überregionale Hauptverkehrsstraße
- █ Hauptverkehrsstraße/
Gemeindeverbindungsstraße
- █ Hauptsammelstraße
- █ Sammelstraße
- █ Anliegerstraße/sonstige Straße

Werte auf 10 gerundet

